

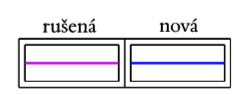








Legenda zm.č.1

-  ZASTAVITELNÉ PLOCHY
-  OZNAČENÍ ZMĚN V ÚZEMÍ
-  rušená nová
- HRANICE ZASTAVĚNÉHO ÚZEMÍ k 30.1.2017

Legenda ÚP

-  HRANICE ŘEŠENÉHO ÚZEMÍ
-  HRANICE KATASTRÁLNÍHO ÚZEMÍ
-  HRANICE ZASTAVĚNÉHO ÚZEMÍ k 12/2008
-  ZASTAVITELNÉ PLOCHY
-  PLOCHY ÚZEMNÍ REZERVY
-  PLOCHY PŘESTAVBY

vydal :	Zastupitelstvo obce Bohuňov	
nabytí účinnosti :		
oprávněná úřední osoba pořizovatele :		
	podpis :	razítko :
zpracovatel :	Ing.arch. Ladislav BROŽEK Ponětovice 70, 664 51 Ponětovice, tel. 773 445 340 infobrozek@archbrno.cz, www.archbrno.cz	
hlavní projektant :	Ing.arch. Ladislav Brožek	
zpracoval :	Ivana Špačková, Martin Dvořák	
název akce :	ZMĚNA Č.1 ÚZEMNÍHO PLÁNU BOHUŇOV A JANOVIČKY	
		IČO : 12147168
	datum :	leden 2017
název výkresu : ZÁKLADNÍ ČLENĚNÍ	měřítko :	č. výkr. :
	1 : 5 000	1.1./Z1